



## Historischer Überblick

Nach dem Tod von Tinerfe, dem letzten großen Mencey (König) von Teneriffa erbte Beneharo I., sein jüngster Sohn, das Königreich von Anaga. Zu jenen frühen Zeiten war Anaga ein Bezirk, der reich an Wasser und Weidegelände war, was den Guanchen, den Ureinwohnern, ihren Lebensunterhalt sicherte. Mit Abschluß der Eroberung, gegen Ende 1495, begann die Befriedigung und Kolonisation, und in Anaga nahm der Eroberer Alonso Fernandez de Lugo eine Bodenverteilung vor. Im Jahre 1501 wurde die erste Siedlung des Bezirks gegründet, das Dorf Taganana, das später an den Kopf des Gerichtsbezirks trat. Möglicherweise war es der Zuckerrübenbau, welcher als Motor für die Kolonisation von Taganana diente und die wirtschaftliche Aktivität des Tals vorantrieb.

Es war dringend notwendig, der Isolierung ein Ende zu setzen und neue Verbindungswege zu eröffnen, denn ganz offensichtlich waren das Netzwerk von Pfaden und Weidewegen für die Wanderherden nicht ausreichend; deshalb wurden neue Routen errichtet, wie etwa die Landstraße von Las Vueltas.

## Behördlicher Schutz

Innerhalb des Landparks von Anaga.

## Naturschätze

Flora: wilder Avokadobaum, Loros, usw.  
Fauna: Lorbeertaube, Felsentaube, usw.

## Historisches und Kulturelles Erbe


Wallfahrtskapelle von Nuestra Señora del Carmen (19. Jahrhundert).  
Informationszentrum von Cruz del Carmen.



1 Der Ausflug beginnt an der Straße TF-114, nach den Ortschaften Las Canteras und Las Mercedes, an La Cruz del Carmen, wo es ein Restaurant, einen Aussichtspunkt, ein Besucherzentrum und eine Informationsstelle über den Landpark von Anaga gibt. Dort steht die Wallfahrtskapelle von Nuestra Señora del Carmen, ein Bau mit Steinmauern, der Ende des 19. Jahrhunderts errichtet wurde. Die Route beginnt rechts des Restaurants mit einer Steintreppe, und wird dann zu einem festen Feldweg, der durch eine dichte Masse von Gagelbaum und Heide sowie anderen dem

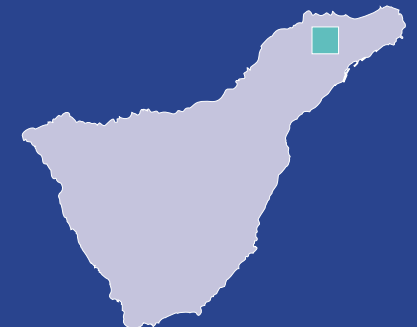


Lorbeerwald zugehörigen Arten führt. Von da an sollte man keine Abzweigung nach links mehr nehmen. Nach einer sanften Neigung weist der Pfad einige Biegungen und Abstufungen auf und wird immer schmaler, bis zu einer Kreuzung, an der man nach rechts gehen muß, bis zur Piste von Las Hiedras, wo man wiederum nach rechts abbiegen muß. Man folgt dieser Richtung und gelangt auf diesem Weg zu einer Quelle mit trinkbarem Wasser. Dann geht es noch 10 oder 15 Minuten weiter, bis man auf die Landstraße 1145 stößt. Nach etwa 200 Metern auf der Straße befinden sich, nach dem Weiler von La Cordillera, am linken Straßenrand, eine Steintreppe und eine Tafel, auf der "Las Escaleras" zu lesen ist. Von da geht es im Zickzack weiter, zu einem Punkt, an dem sich der Weg in zwei Richtungen aufgabelt: rechts geht es nach Las Carboneras 2 und links nach Chinamada.



## Las Carboneras

*Vergessen Sie bitte nicht, daß Sie auf eigene Verantwortung wandern.*

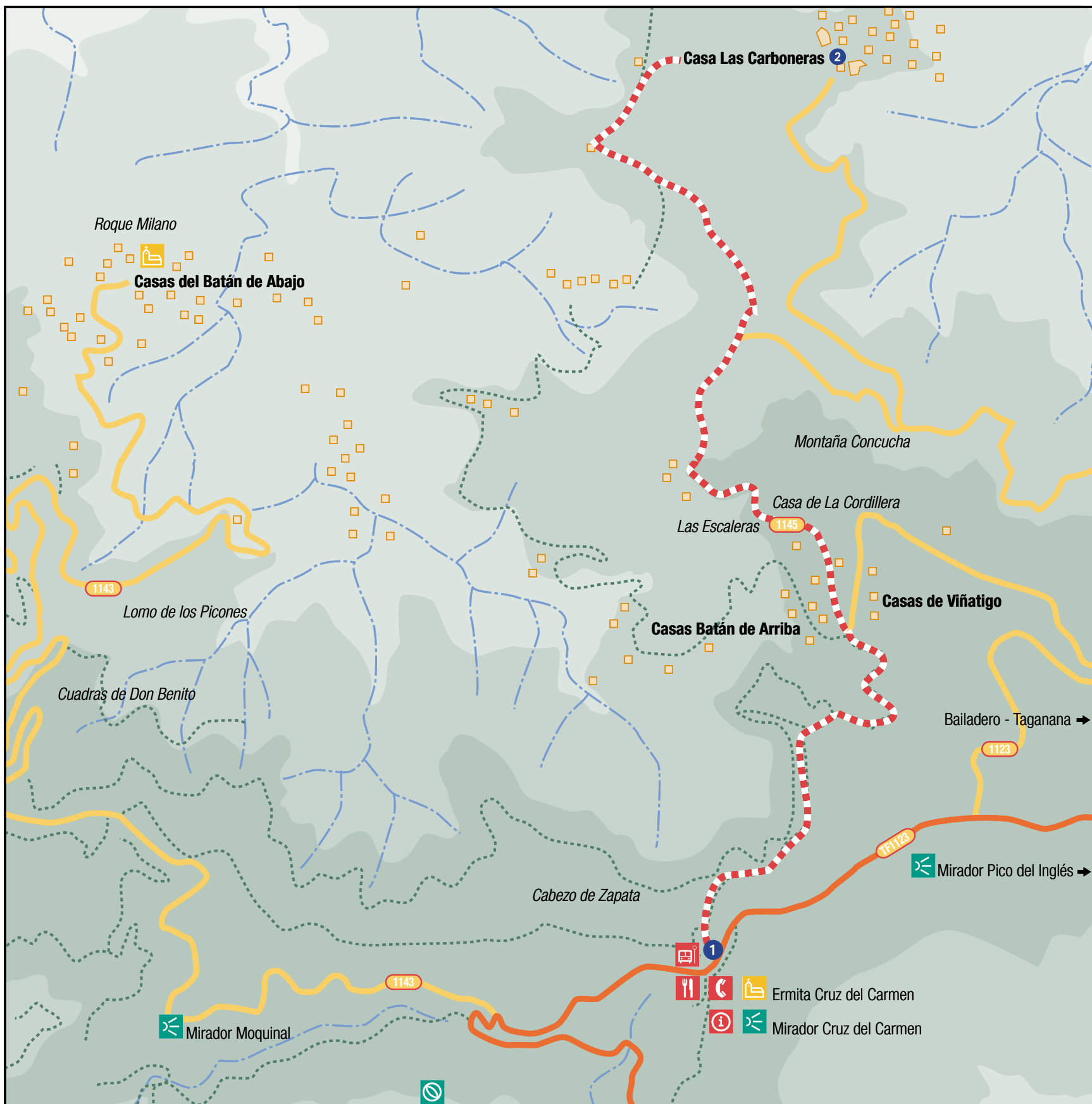


### Nützliche Telefonnumm

Informationsbüro Ländlicher Park	922 633 576
Ortspolizei von La Laguna	922 601 175
Station Rotes Kreuz in La Laguna	922 259 626
	922 281 800
Guardia Civil La Laguna	922 259 416
TITSA (Öffentliche Busverbindungen)	922 531 300

# Cruz del Carmen / Las Carboneras

**Lage:** Gemeinde von La Laguna  
**Ausgangspunkt:** Cruz del Carmen ①  
**Ankunftspunkt:** Las Carboneras ②  
**Länge der Strecke:** 5,5 Km.  
**Dauer:** 1 Stunde 35 Minuten  
**Schwierigkeitsgrad:** Niedrig bis mittelmäßig  
**Höhenunterschied:** Zwischen 1000 Metern und 500 Metern über dem Meeresspiegel  
**Zufahrt:** Buslinien von TITSA



- |  |                           |  |                |
|--|---------------------------|--|----------------|
|  | HÖHLE                     |  | RATHAUS        |
|  | AUSSICHTSPUNKT            |  | ÄRZTE-ZENTRUM  |
|  | STRAND                    |  | BUSHALTESTELLE |
|  | PICKNICKPLATZ             |  | TANKSTELLE     |
|  | SCHUTZHÜTTE               |  | INFORMATION    |
|  | LEUCHTTURM                |  | WASSERSTELLE   |
|  | HANDWERK                  |  | BAR-RESTAURANT |
|  | VOLKSTÜMLICHE ARCHITEKTUR |  | TAXI           |
|  | KIRCHE                    |  | TELEFONZELLE   |
|  | HISTORISCHER KERN         |  |                |

- |  |                           |
|--|---------------------------|
|  | WANDERWEG                 |
|  | AUTOBAHN                  |
|  | HAUPTSTRAßE               |
|  | NEBENSTRAßE               |
|  | LANDWEG                   |
|  | WASSERTANK / SCHWIMMBÄDER |
|  | HAUS                      |

